


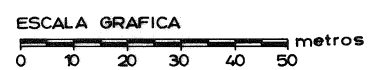
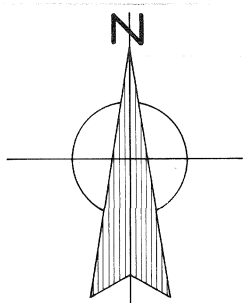
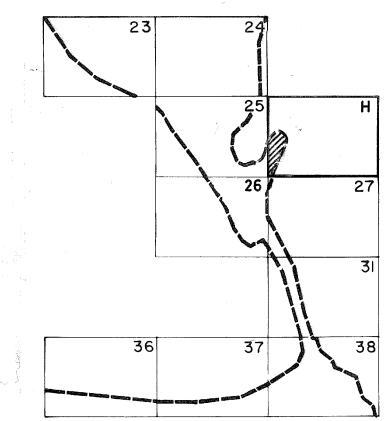
SIGNOS CONVENCIONALES

- Autopista
- Carretera nacional
- Carretera comarcal
- Carretera local o particular
- Pista
- Camino carretero
- Camino de herradura
- Senda
- Ferrocarril ancho normal via doble
- Paso a nivel
- Paso superior
- Paso inferior
- Línea eléctrica, alta tensión
- Línea eléctrica, media tensión
- Línea telefónica
- Muro, pared o tapia
- Alambrada, cerca metálica
- Edificio público o singular
- Edificio privado
- Edificio en construcción
- Depósito elevado - Depósito a nivel
- Muro de contención
- Vertice geodésico, 19 y 29 Orden
- Vertice geodésico, 39 Orden
- Vertice topográfico - Punto de apoyo
- Límite de provincia
- Límite de término municipal
- Límite de parcela
- Seto - Árboles
- Desague - Arroyo
- Acequia
- Conducción subterránea
- Piscina - Manantial - Fuente - Pozo
- Torre o poste metálico - Farola
- Puente - Transformador
- Curvas de nivel - Cota 152,5
- Depresión
- Desmante
- Terraplén
- Escarpado de Rocas
- Playa



HOJA - H

GRAFICO DE DISTRIBUCION DE MINUTAS DEL NUCLEO URBANO DE BARBASTRO (Huesca)



**NORMAS SUBSIDIARIAS MUNICIPALES
BARBASTRO**

EXCMO. AYUNTAMIENTO
BARBASTRO

ARQUITECTOS
A. ABARCA - S. RAMBLA

escala 1/1.000
FEBRERO 1.986

DETALLE ORDENACION CIUDAD

ORDENACION
10.H