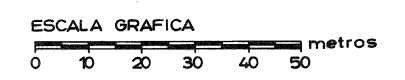
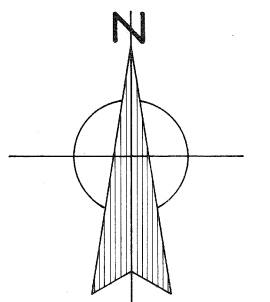
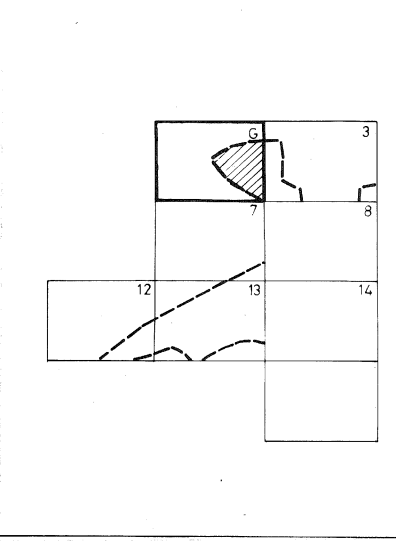


SIGNOS CONVENCIONALES

- Autopista
- Carretera nacional
- Carretera comarcal
- Carretera local o particular
- Pista
- Camino carretero
- Camino de herradura
- Senda
- Ferrocarril ancho normal via doble
- Paso a nivel
- Paso superior
- Paso inferior
- Línea eléctrica, alta tensión
- Línea eléctrica, media tensión
- Línea telefónica
- Muro, pared o tapia
- Alambrado, cerca metálica
- Edificio público o singular
- Edificio privado
- Edificio en construcción
- Depósito elevado - Depósito a nivel
- Muro de contención
- Vertice geodésico, 1º y 2º Orden
- Vertice geodésico, 3º Orden
- Vertice topográfico - Punto de apoyo
- Límite de provincia
- Límite de término municipal
- Límite de parcela
- Seto - Árboles
- Desague - Arroyo
- Acequia
- Conducción subterránea
- Piscina - Manantial - Fuente - Pozo
- Torre o poste metálico - Farola
- Puente - Transformador
- 1:2,5 Curvas de nivel - Cota
- Depresión
- Desmonte
- Terraplén
- Escarpado de Rocas
- Playa

HOJA - G

GRAFICO DE DISTRIBUCION DE MINUTAS DE



NORMAS SUBSIDIARIAS MUNICIPALES BARBASTRO	EXCMO. AYUNTAMIENTO BARBASTRO	ARQUITECTOS A. ABARCA - S. RAMBLA	escala 1/1.000 FEBRERO 1.986	DETALLE ORDENACION CIUDAD	ORDENACION 10.g
------------------------------------------------------	----------------------------------	--------------------------------------	---------------------------------	----------------------------------	---------------------------