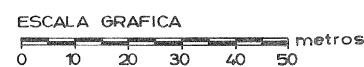
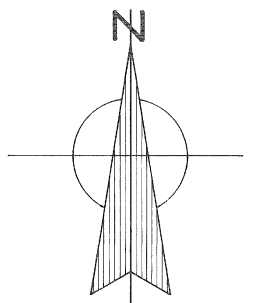
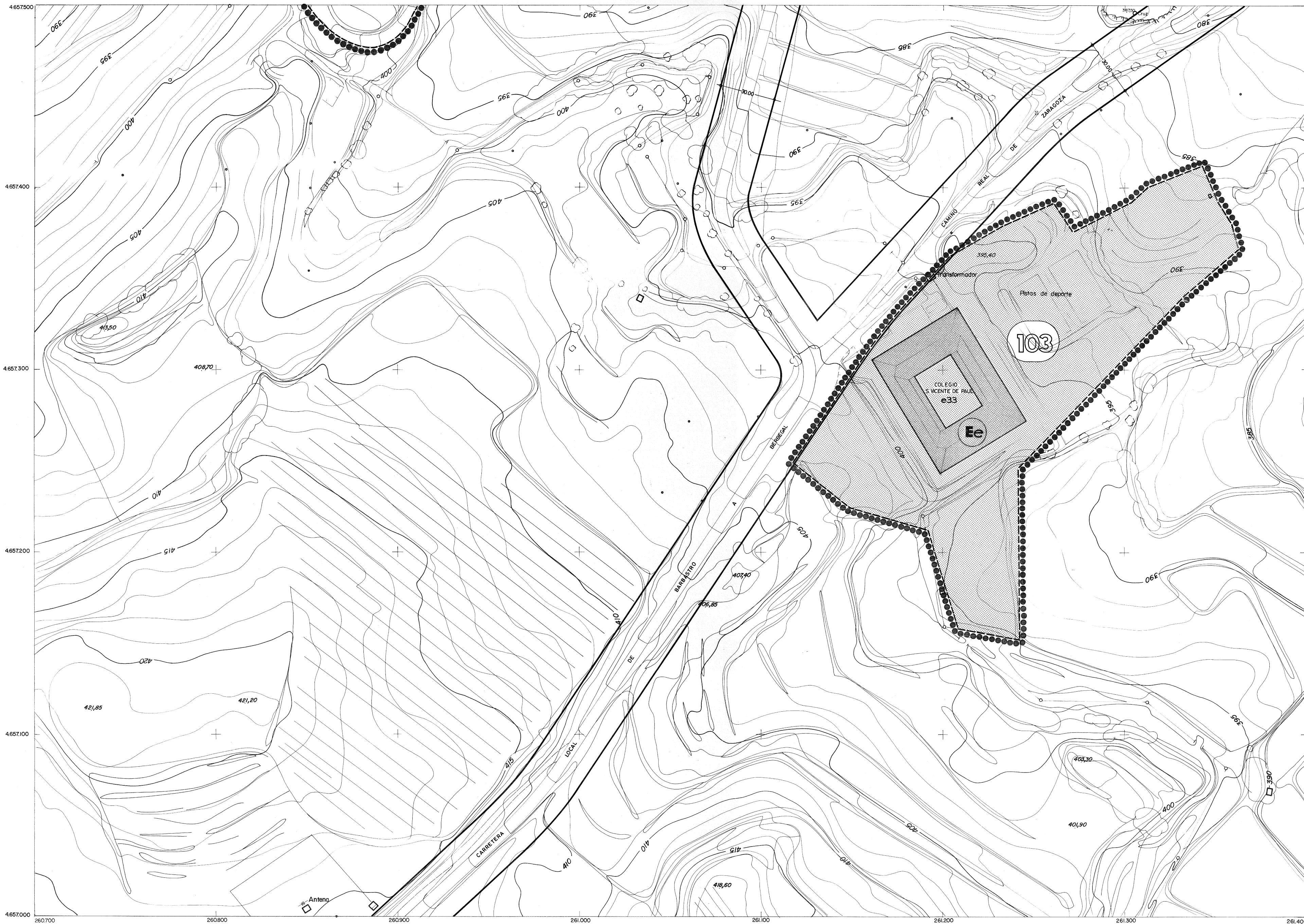
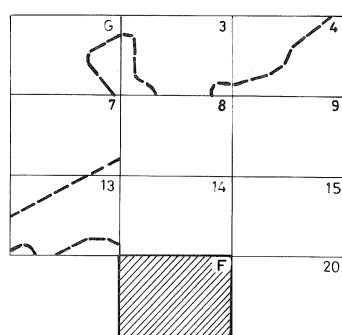


SIGNOS CONVENCIONALES

- Autopista
- Carretera nacional
- Carretera comarcal
- Carretera local o particular
- Pista
- Camino carretero
- Camino de herradura
- Senda
- Ferrocarril ancho normal via doble
- Paso a nivel
- Paso superior
- Paso inferior
- Línea eléctrica, alta tensión
- Línea eléctrica, media tensión
- Línea telefónica
- Muro, pared o tapia
- Alambrada, cerca metálica
- Edificio publico o singular
- Edificio privado
- Edificio en construcción
- Depósito elevado - Depósito a nivel
- Muro de contención
- Vertice geodésico, 15 y 2º Orden
- Vertice geodésico, 33º Orden
- Vertice topografico - Punto de apoyo
- Limite de provincia
- Limite de término municipal
- Limite de parcela
- Seto - Arboles
- Desagüe - Arroyo
- Acequia
- Conducción subterránea
- Piscina - Manantial - Fuente - Pozo
- Torre o poste metálico - Farola
- Puente - Transformador
- Curvas de nivel - Cota
- Depresión
- Desmonte
- Terraplén
- Escarpado de Rocas
- Playa

HOJA - F

GRAFICO DE DISTRIBUCION DE MINUTAS DEL NUCLEO URBANO DE BARBASTRO (Huesca).



**NORMAS SUBSIDIARIAS MUNICIPALES
BARBASTRO**

EXCMO. AYUNTAMIENTO
BARBASTRO

ARQUITECTOS
A. ABARCA - S. RAMBLA

escala 1/1000
FEBRERO 1986

DETALLE ORDENACION CIUDAD

ORDENACION
10.F