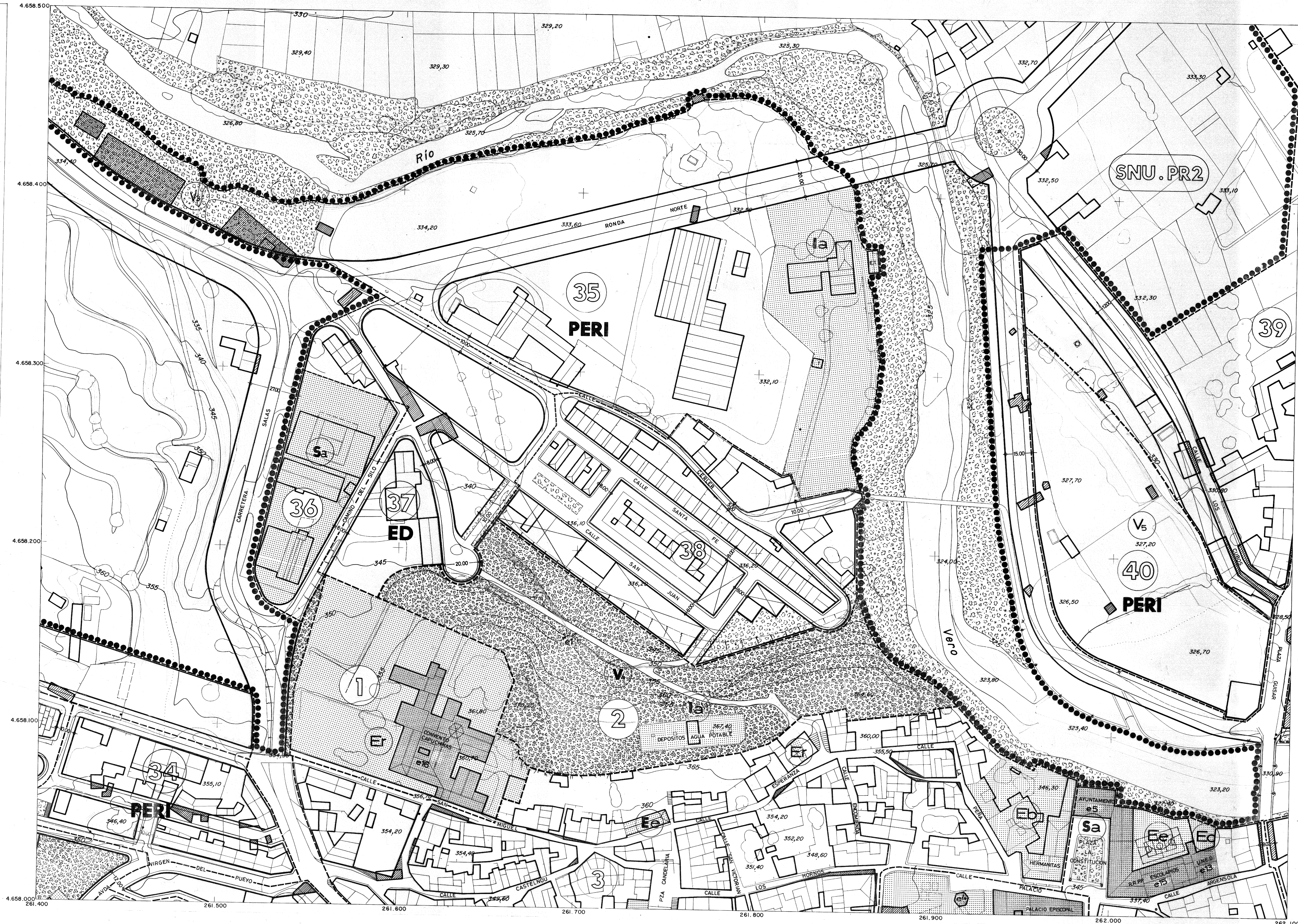



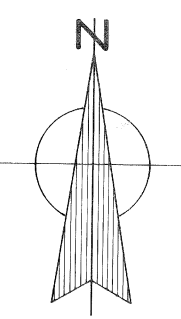
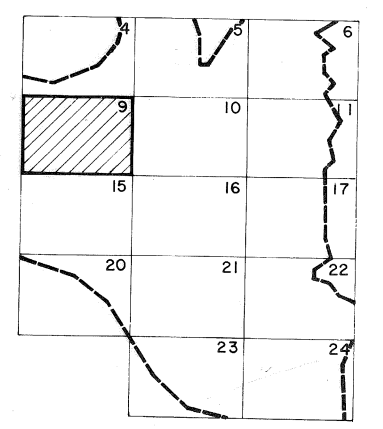
SIGNOS CONVENCIONALES

- Autopista.
- Carretera nacional.
- Carretera comarcal.
- Carretera local o particular.
- Pista.
- Camino carretero.
- Camino de herradura.
- Senda.
- Ferrocarril ancho normal via doble.
- Paso a nivel.
- Paso superior.
- Paso inferior.
- Línea eléctrica, alta tensión.
- Línea eléctrica, media tensión.
- Línea telefónica.
- Muro, pared o tapia.
- Alambrada, cerca metálica.
- Edificio público o singular.
- Edificio privado.
- Edificio en construcción.
- Depósito elevado - Depósito a nivel.
- Muro de contención.
- Vertice geodésico, 19 y 2º Orden.
- Vertice geodésico, 3º Orden.
- Vertice topográfico - Punto de apoyo.
- Límite de provincia.
- Límite de término municipal.
- Límite de parcela.
- Seto - Árboles.
- Desagüe - Arroyo.
- Acequia.
- Conducción subterránea.
- Piscina - Manantial - Fuente - Pozo.
- Torre o poste metálico - Farola.
- Puente - Transformador.
- 1:2,5 Curvas de nivel - Cota.
- Depresión.
- Desmonte.
- Terraplén.
- Escarpado de Rocas.
- Playa.



HOJA - 9

GRAFICO DE DISTRIBUCION DE MINUTAS DEL NUCLEO URBANO DE BARBASTRO (Huesca).



<p>NORMAS SUBSIDIARIAS MUNICIPALES BARBASTRO</p>	<p>EXCMO. AYUNTAMIENTO BARBASTRO</p>	<p>ARQUITECTOS A. ABARCA - S. RAMBLA</p>	<p>escala 1/1.000 FEBRERO 1.986</p>	<p>DETALLE ORDENACION CIUDAD</p>	<p>ORDENACION 10.9</p>
--	---	---	---	---	-----------------------------------