
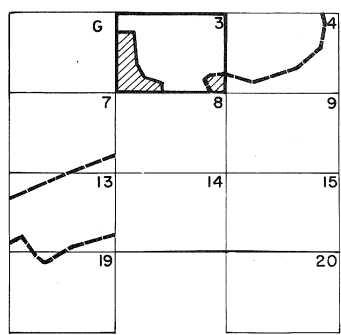


**SIGNOS CONVENCIONALES**

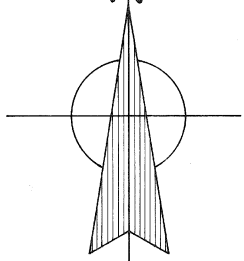
- Autopista.
- Carretera nacional.
- Carretera comarcal.
- Carretera local o particular.
- Pista.
- Camino carretero.
- Camino de herradura.
- Senda.
- Ferrocarril ancho normal via doble.
- Paso a nivel.
- Paso superior.
- Paso inferior.
- Línea eléctrica, alta tensión.
- Línea eléctrica, media tensión.
- Línea telefónica.
- Muro, pared o tapia.
- Alambrada, cerca metálica.
- Edificio público o singular.
- Edificio privado.
- Edificio en construcción.
- Depósito elevado.- Depósito a nivel.
- Muro de contención.
- Vertice geodésico, 1º y 2º Orden.
- Vertice geodésico, 3º Orden.
- Vertice topográfico.- Punto de apoyo.
- Límite de provincia.
- Límite de término municipal.
- Límite de parcela.
- Seto.- Arboles.
- Desagüe.- Arroyo.
- Acequia.
- Conducción subterránea.
- Piscina.- Manantial.- Fuente.- Pozo.
- Torre o poste metálico.- Farola.
- Puente.- Transformador.
- Curvas de nivel.- Cota.
- Depresión.
- Desmonte.
- Terraplén.
- Escarpado de Rocas.
- Playa.

**HOJA - 3**

GRAFICO DE DISTRIBUCION DE MINUTAS DEL NUCLEO URBANO DE BARBASTRO (Huesca).



N



ESCALA GRAFICA  
0 10 20 30 40 50 metros

**NORMAS SUBSIDIARIAS MUNICIPALES  
BARBASTRO**

EXCMO. AYUNTAMIENTO  
BARBASTRO

ARQUITECTOS  
A. ABARCA - S. RAMBLA

escala 1/1.000  
FEBRERO 1.986

**DETALLE ORDENACION CIUDAD**

ORDENACION  
**10.3**