
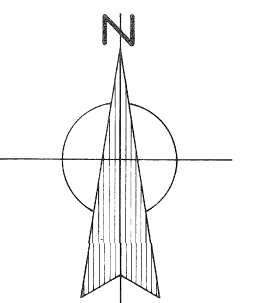
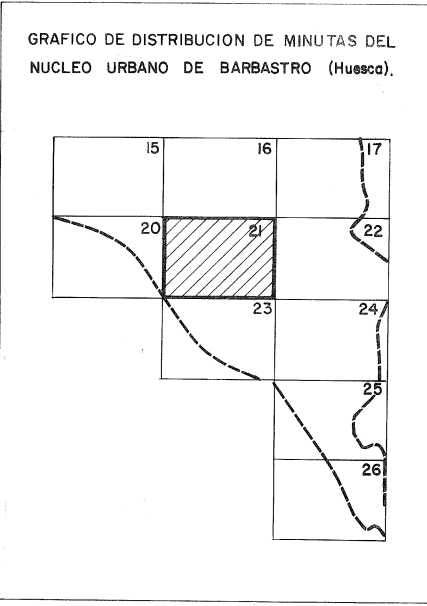


- SIGNOS CONVENCIONALES**
- Autopista.
 - Carretera nacional.
 - Carretera comarcal.
 - Carretera local o particular.
 - Pista.
 - Camino carretero.
 - Camino de herradura.
 - Senda.
 - Ferrocarril ancho normal via doble.
 - Paso a nivel.
 - Paso superior.
 - Paso inferior.
 - Línea eléctrica, alta tensión.
 - Línea eléctrica, media tensión.
 - Línea telefónica.
 - Muro, pared o tapia.
 - Alambrada, cerca metálica.
 - Edificio publico o singular.
 - Edificio privado.
 - Edificio en construcción.
 - Depósito elevado - Depósito a nivel.
 - Muro de contención.
 - Vertice geodésico, 1º y 2º Orden.
 - Vertice geodésico, 3º Orden.
 - Vertice topografico - Punto de apoyo.
 - Limite de provincia.
 - Limite de termino municipal.
 - Limite de parcela.
 - Seto - Arboles.
 - Desagüe - Arroyo.
 - Acequia.
 - Conducción subterránea.
 - Piscina - Manantial - Fuente - Pozo.
 - Torre o poste metálico - Farola.
 - Puente - Transformador.
 - Curvas de nivel - Cota.
 - Depresión.
 - Desmonte.
 - Terrapién.
 - Escarpado de Rocas.
 - Playa.



HOJA - 21



| | | | | | |
|--|---|---|--|---|------------------------------------|
| <p>NORMAS SUBSIDIARIAS MUNICIPALES BARBASTRO</p> | <p>EXCMO. AYUNTAMIENTO BARBASTRO</p> | <p>ARQUITECTOS A. ABARCA - S. RAMBLA</p> | <p>escala 1/1.000 FEBRERO 1986</p> | <p>DETALLE ORDENACION CIUDAD</p> | <p>ORDENACION 10.21</p> |
|--|---|---|--|---|------------------------------------|