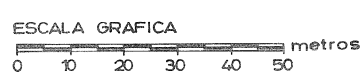
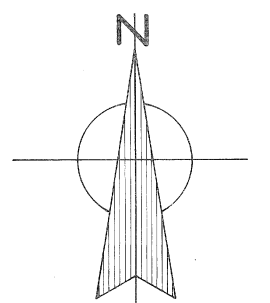
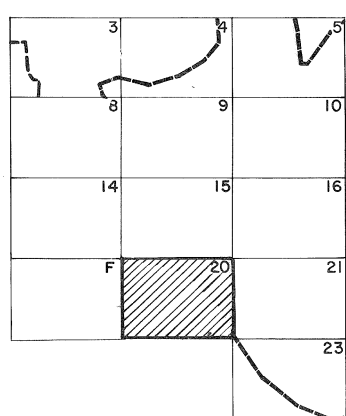


**SIGNOS CONVENCIONALES**

- Autopista
- Carretera nacional.
- Carretera comarcal.
- Carretera local o particular.
- Pista.
- Camino carretero.
- Camino de herradura.
- Senda.
- Ferrocarril ancho normal via doble.
- Paso a nivel.
- Paso superior.
- Paso inferior.
- Línea eléctrica, alta tensión.
- Línea eléctrica, media tensión.
- Línea telefónica.
- Muro, pared o tapia.
- Alambrada, cerca metálica.
- Edificio publico o singular.
- Edificio privado.
- Edificio en construcción.
- Depósito elevado.- Depósito a nivel.
- Muro de contención.
- Vertice geodésico, 1º y 2º Orden.
- Vertice geodésico, 3º Orden.
- Vertice topográfico - Punto de apoyo.
- Limite de provincia.
- Limite de termino municipal.
- Limite de parcela.
- Seto.- Arboles.
- Desagüe.- Arroyo.
- Acequia.
- Conducción subterránea.
- Piscina.- Manantial.- Fuente.- Pozo.
- Torre o poste metálico.- Farola.
- Puente.- Transformador.
- 152,5 Curvas de nivel.- Cota.
- Depresión.
- Desmonte.
- Terrapién.
- Escarpado de Rocas.
- Playa.

**HOJA - 20**

GRAFICO DE DISTRIBUCION DE MINUTAS DEL NUCLEO URBANO DE BARBASTRO (Huesca).



<p><b>NORMAS SUBSIDIARIAS MUNICIPALES BARBASTRO</b></p>	<p>EXCMO. AYUNTAMIENTO BARBASTRO</p>	<p>ARQUITECTOS A. ABARCA - S. RAMBLA</p>	<p>escala 1/1.000 FEBRERO 1.986</p>	<p><b>DETALLE ORDENACION CIUDAD</b></p>	<p>ORDENACION <b>10.20</b></p>
---	--	--	---	---	------------------------------------