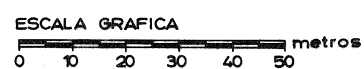
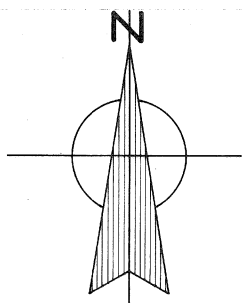

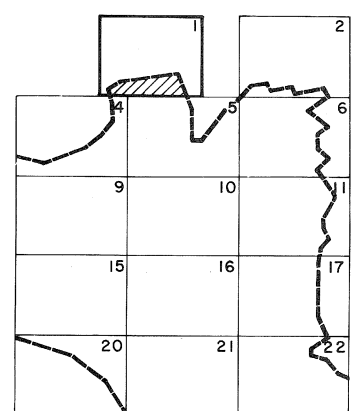


SIGNOS CONVENCIONALES

- Autopista.
- Carretera nacional.
- Carretera comarcal.
- Carretera local o particular.
- Pista.
- Camino carretero.
- Camino de herradura.
- Senda.
- Ferrocarril ancho normal via doble.
- Paso a nivel.
- Paso superior.
- Paso inferior.
- Línea eléctrica, alta tensión.
- Línea eléctrica, media tensión.
- Línea telefónica.
- Muro, pared o tapia.
- Alabrada, cerca metálica.
- Edificio público o singular.
- Edificio privado.
- Edificio en construcción.
- Depósito elevado - Depósito a nivel.
- Muro de contención.
- Vertice geodésico, 1ª y 2ª Orden.
- Vertice geodésico, 3ª Orden.
- Vertice topográfico - Punto de apoyo.
- Limite de provincia.
- Limite de termino municipal.
- Limite de parcela.
- Seto - Arboles.
- Desagüe - Arroyo.
- Acequia.
- Conducción subterránea.
- Piscina, Manantial - Fuente - Pozo.
- Torre o poste metálico - Farola.
- Puente - Transformador.
- Curvas de nivel - Cota.
- Depresión.
- Desmonte.
- Terraplén.
- Escarpado de Rocas.
- Playa.

HOJA - 1

GRAFICO DE DISTRIBUCION DE MINUTAS DEL NUCLEO URBANO DE BARBASTRO (Huesca).



**NORMAS SUBSIDIARIAS MUNICIPALES
BARBASTRO**

EXCMO. AYUNTAMIENTO
BARBASTRO

ARQUITECTOS
A. ABARCA - S. RAMBLA

escala 1/1.000
FEBRERO 1986

DETALLE ORDENACION CIUDAD

ORDENACION
10.1