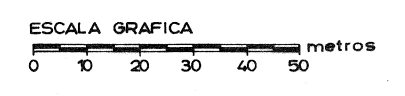
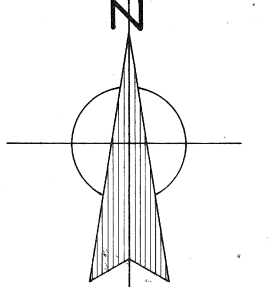
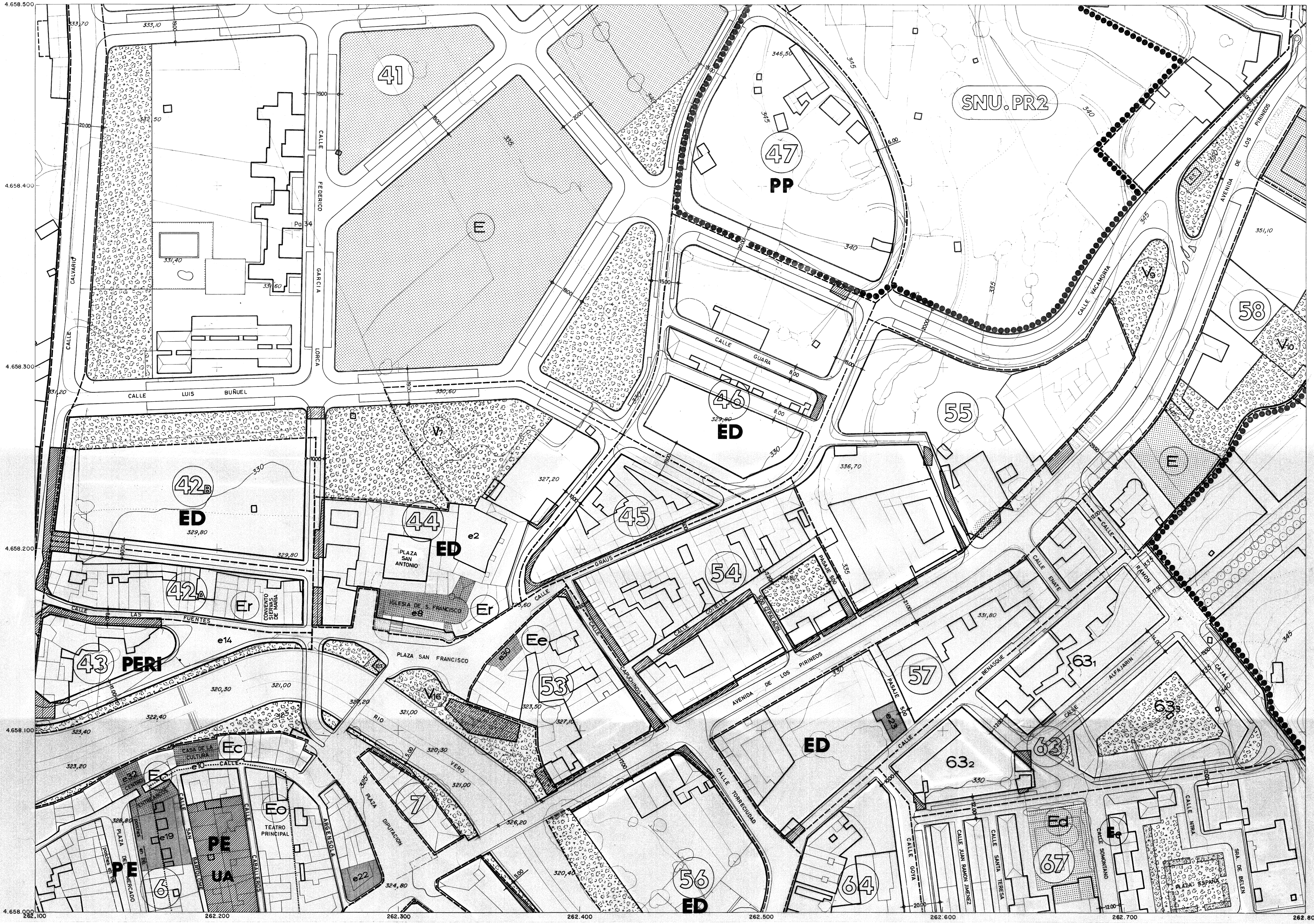



**SIGNOS CONVENCIONALES**

- Autopista
- Carretera nacional
- Carretera comarcal
- Carretera local o particular
- Pista
- Camino carretero
- Camino de herradura
- Senda
- Ferrocarril ancho normal via doble
- Paso a nivel
- Paso superior
- Paso inferior
- Línea eléctrica, alta tensión
- Línea eléctrica, media tensión
- Línea telefónica
- Muro, pared o tapia
- Alameda, cerca metálica
- Edificio público o singular
- Edificio privado
- Edificio en construcción
- Depósito elevado - Depósito a nivel
- Muro de contención
- Vertice geodesico, 1º y 2º Orden
- Vertice geodesico, 3º Orden
- Vertice topografico - Punto de apoyo
- Límite de provincia
- Límite de termino municipal
- Límite de parcela
- Seto - Arboles
- Desague - Arroyo
- Acequia
- Conducción subterránea
- Piscina - Manantial - Fuente - Pozo
- Torre o poste metálico - Farola
- Puente - Transformador
- Curvas de nivel - Cota
- Depresión
- Desmonte
- Terraplén
- Escarpado de Rocas
- Playa

HOJA - 10

GRAFICO DE DISTRIBUCION DE MINUTAS DEL NUCLEO URBANO DE BARBASTRO (Huesca).



<p><b>NORMAS SUBSIDIARIAS MUNICIPALES BARBASTRO</b></p>	<p>EXCMO AYUNTAMIENTO BARBASTRO</p>	<p>ARQUITECTOS A. ABARCA - S. RAMBLA</p>	<p>escala 1/1.000 FEBRERO 1.986</p>	<p><b>DETALLE ORDENACION CIUDAD</b></p>
---	---	--	---	---

ORDENACION  
**10.10**