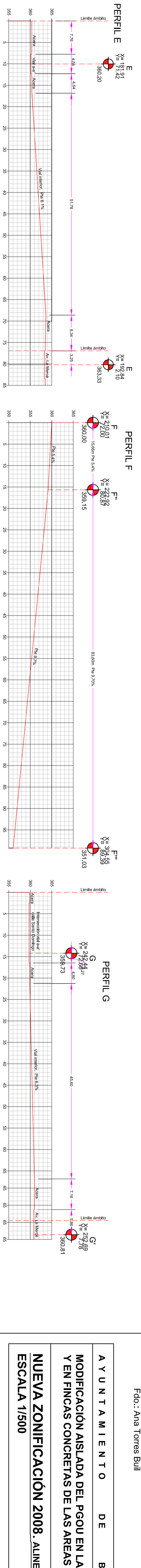
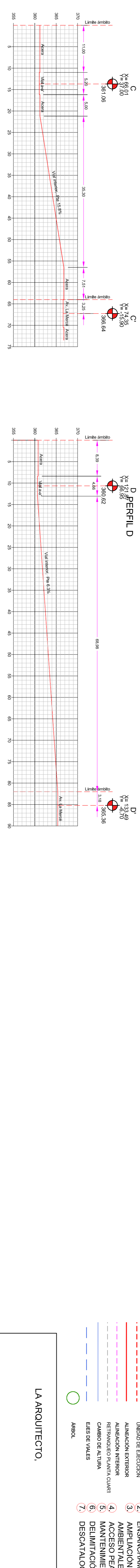
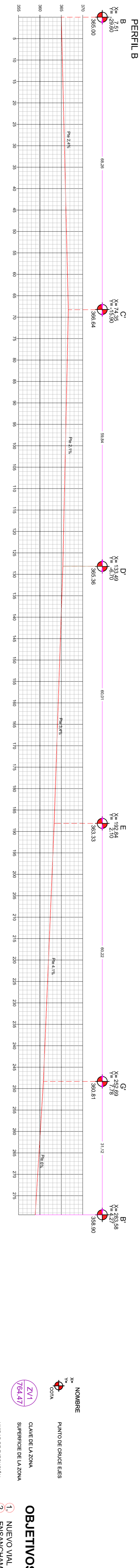
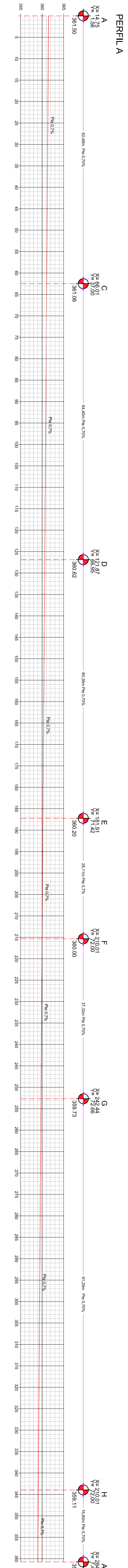
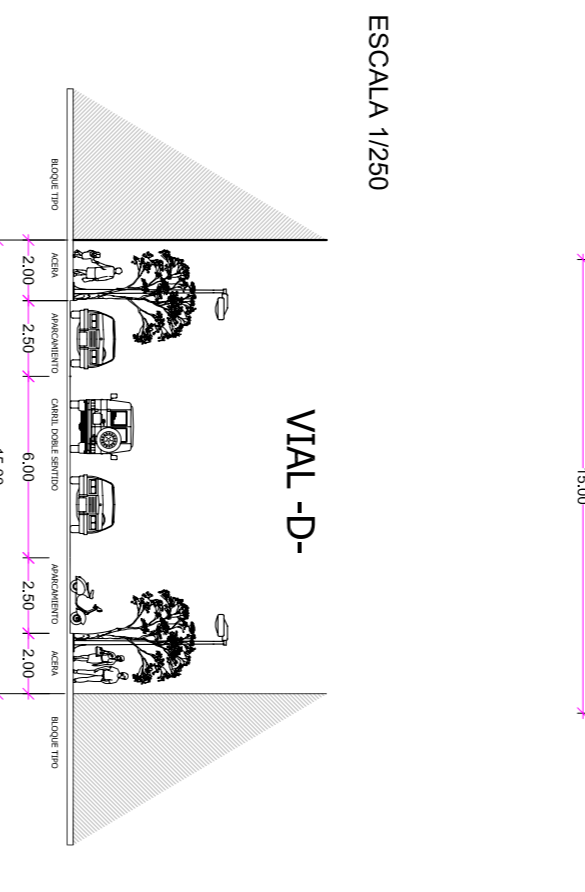
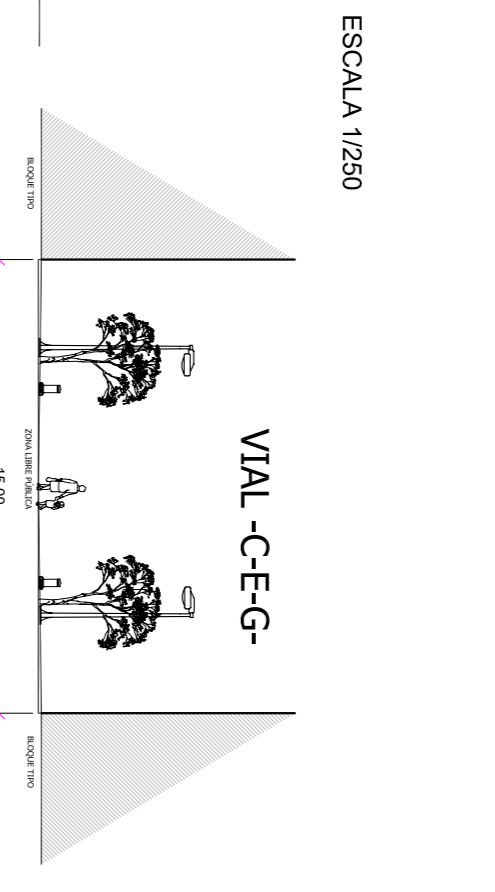
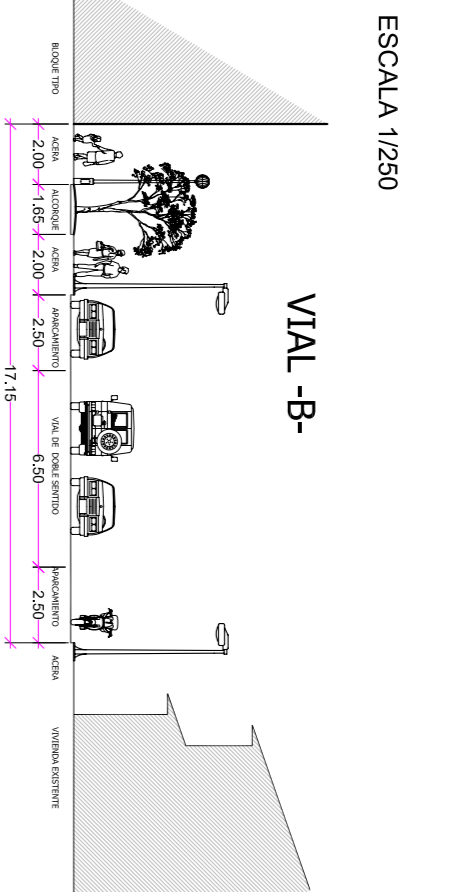
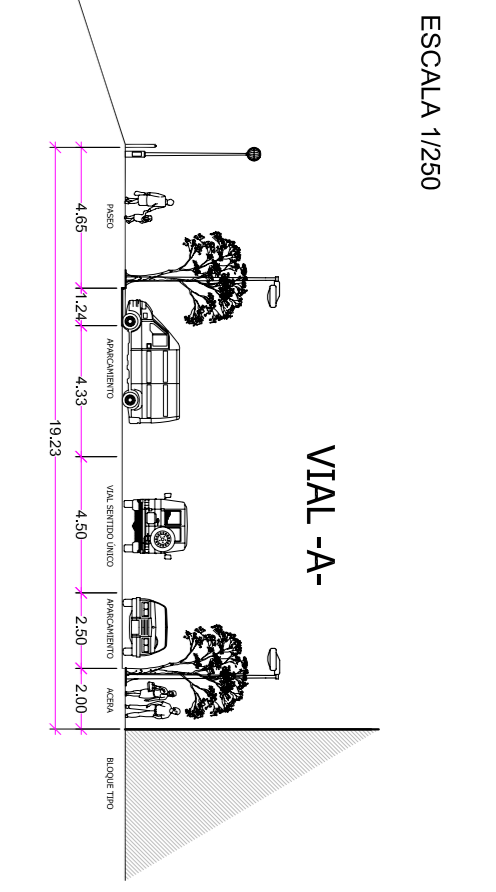
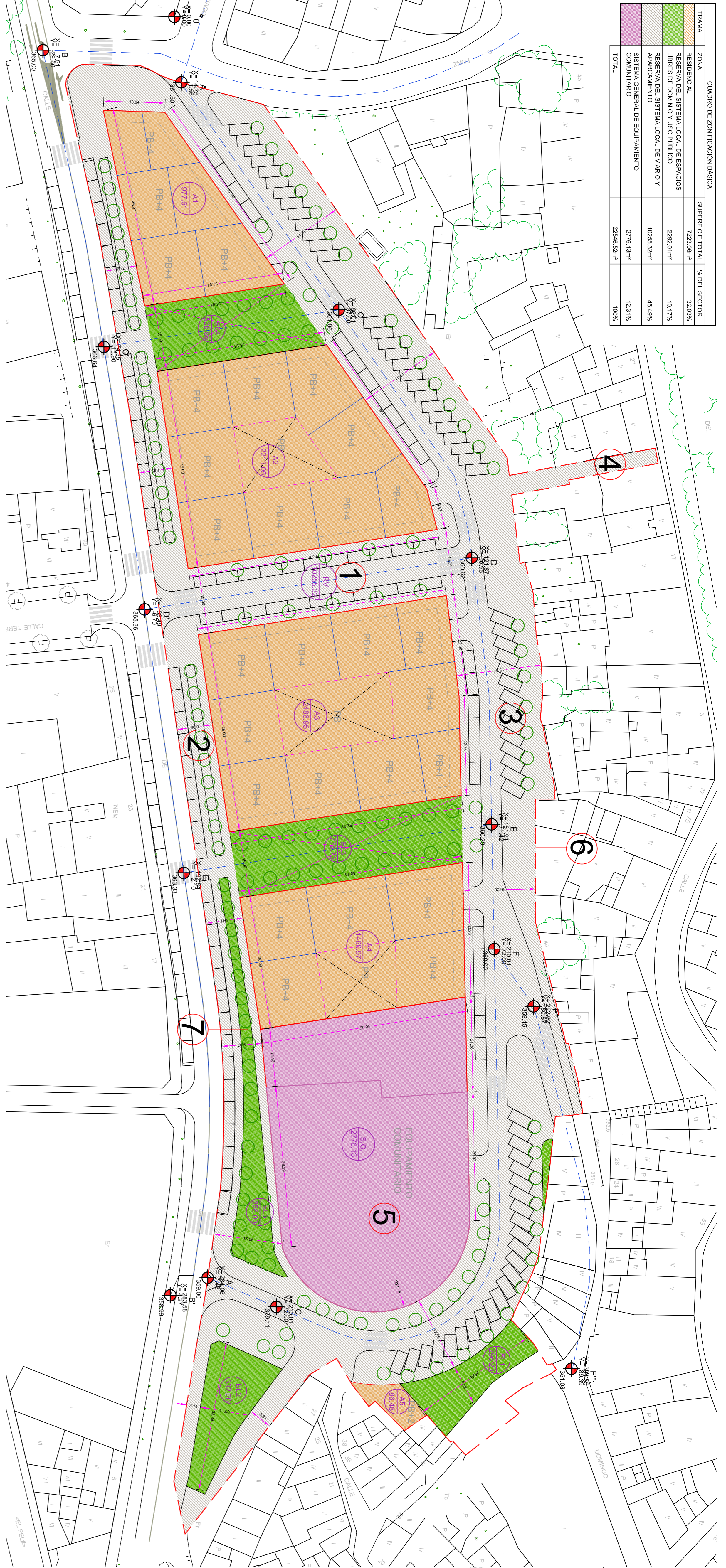


CUADRO DE ZONIFICACION BASICA		
ZONA	SUPERFICIE TOTAL	% DEL SECTOR
RESERVA DEL SISTEMA LOCAL DE ESPACIOS LIBRES DE COQUENO Y USO PUBLICO	7232,08m ²	32,03%
RESERVA DEL SISTEMA LOCAL DE VARIOS Y APARCAMIENTO	10255,32m ²	45,45%
SISTEMA GENERAL DE EQUIPAMIENTO COMUNITARIO	2778,13m ²	12,31%
TOTAL	22565,52m ²	100%



LA ARQUITECTO. **SERVICIOS TÉCNICOS URBANISMO**

Fdo.: Ana Torres Bulli

Fdo.: Francisco Lasrada Mata, Arquitecto.
Fdo.: Manuel Rapun Castiel, TAG.

AYUNTAMIENTO DE BARBASTRO

MODIFICACION AISLADA DEL PGOU EN LAS AREAS 14-15 Y EN FINCAS CONCRETAS DE LAS AREAS 10-13.

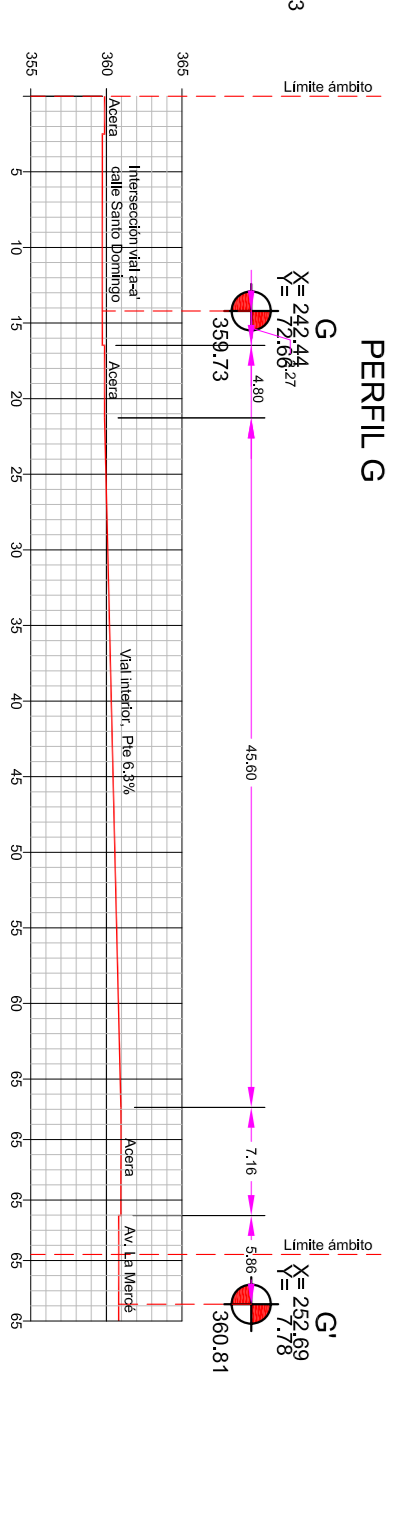
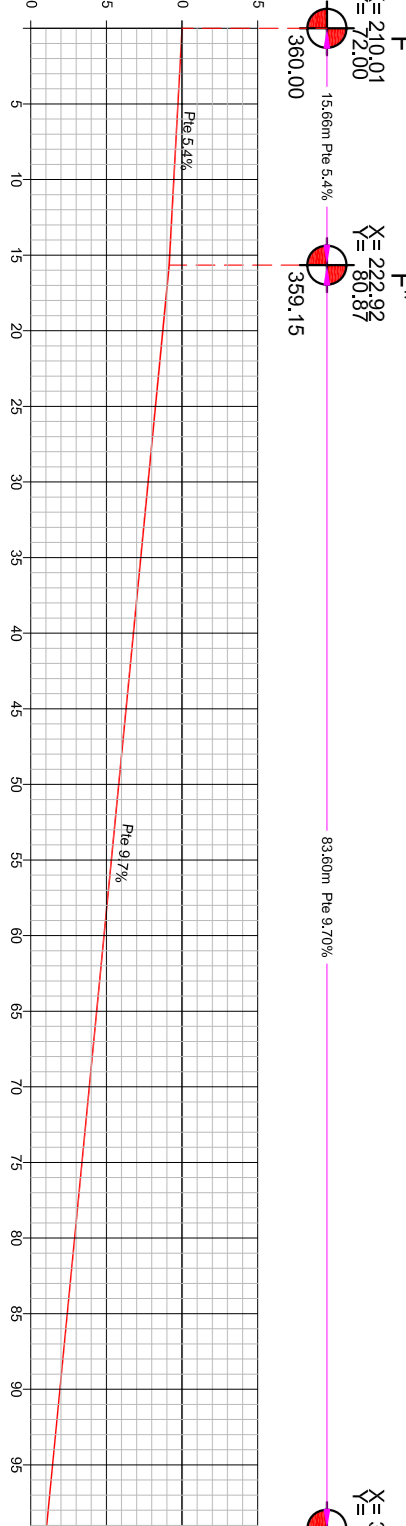
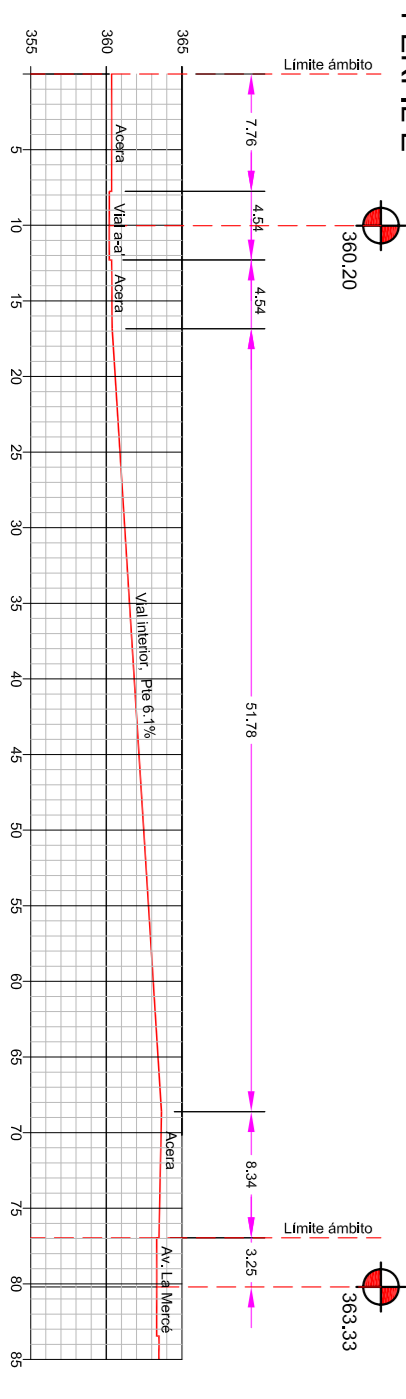
NUEVA ZONIFICACION 2008. ALINEACIONES Y RASANTES

ESCALA 1/500

8

ORDENACION

ABRIL 2013



OBJETIVOS:

1. NUEVO VIAL
2. ENSANCHAMIENTO AVENIDA DE LA MERCED
3. AMPLIACION DE VIAL PARA MEJORA DE LAS CONDICIONES AMBIENTALES Y DE APARCAMIENTO
4. ACCESO PEATONAL DESDE EL PASO DEL COSO
5. MANTENIMIENTO USO DOTACIONAL
6. DELIMITACION DE LA UNIDAD DE EJECUCION
7. DESCATILACION DEL ELEMENTO N°17

UNIDAD DE EJECUCION

ALINEACION EXTERIOR

ALINEACION INTERIOR

RETENIDO (SI/NO) (QUI)

CAMBIO DE ALTURA

ESTES DE VALLES

ARBOL

LA ARQUITECTO.