



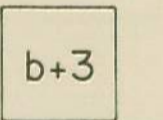


-  DELIMITACION DEL SECTOR O AREA SEGUN N.N.S.S.
-  ZONAS VERDES Y ESPACIOS LIBRES DE USO PUBLICO
-  RESIDENCIAL SEMIINTENSIVA GRADO 2 : VIVIENDA EN HILERA
-  RESIDENCIAL SEMIINTENSIVA GRADO 1 : BLOQUE ABIERTO
-  ALTURA MAXIMA MENOR QUE LA DE LA ORDENANZA CORRESPONDIENTE DE LAS N.N.S.S.

NOTA: LA POSICION DE LA EDIFICACION Y ORDENACION DE LOS VOLUMENES EDIFICABLES INDICADA PARA CADA ZONA EN EL PRESENTE PLANO SOLO PUEDE SER MODIFICADA MEDIANTE LA APROBACION DE UN ESTUDIO DE DETALLE DE LA TOTALIDAD DE LA MANZANA CORRESPONDIENTE.



DILIGENCIA- para hacer constar que la presente documentación fue aprobada inicialmente por el pleno del Ayuntamiento de BARBASTRO en sesión de - 3 ABR. 1991
Barbastro, - 3 ABR. 1991
El Secretario General.

DILIGENCIA- para hacer constar que la presente documentación fue aprobada definitivamente por el pleno del Ayuntamiento de BARBASTRO en sesión de 26.1.93.
Barbastro, 28.1.93.
El Secretario General.

P.E.R.I. DEL A.P.R. 85 DE LAS NORMAS SUBSIDIARIAS DEL PLANEAMIENTO DE BARBASTRO.- AVANCE		
PLANO N° P-I	ORDENACION GENERAL CALIFICACION Y REGULACION DEL SUELO	ESCALA 1/500
PROMOTOR EXCMO. AYUNT. DE BARBASTRO	ARQUITECTO JESUS TEJADA VILLAVEDE	ENERO 1991